



Odpovědný řešitel

Zpracovatel podkladů

Vyhotovil

Schválil

Mgr. M. Novotný

Ing. M. Bulgurovská

Mgr. M. Novotný

RNDr. L. Klímek, MBA

Objednatel:

Statutární město Brno, Dominikánské nám. 1, 601 67

Název zakázky:

**Brno Bystřice Kamechy, předběžný geotechnický
průzkum pro prodloužení tramvajové tratě**

Datum

červen 2016

Číslo zakázky

15 7535

Měřítko

Název přílohy:

Fotodokumentace jádrových vrtů

Číslo přílohy

5.2

Číslo výtisku

**Brno – Bystřec, Kamechy, prodloužení tramvaje, předběžný GTP,
HG, GF**

Fotodokumentace vrtu J1

Hloubka: 0 – 6,0 m p.t.

Datum fotodokumentace: 14. dubna 2016


Dokumentoval: Ing. Martina Bulgurovská



**Brno – Bystřec, Kamechy, prodloužení tramvaje, předběžný GTP,
HG, GF**

Fotodokumentace vrtu J2

Hloubka: 0 – 15,0 m p.t.
Datum fotodokumentace: 14. dubna 2016
Dokumentoval: Ing. Martina Bulgurovská



Fotodokumentace vrtu J2

POKRAČOVÁNÍ



**Brno – Bystřec, Kamechy, prodloužení tramvaje, předběžný GTP,
HG, GF**

Fotodokumentace vrtu J3

Hloubka: 0 – 8,0 m p.t.

Datum fotodokumentace: 18. dubna 2016


Dokumentoval: Ing. Martina Bulgurovská



**Brno – Bystřec, Kamechy, prodloužení tramvaje, předběžný GTP,
HG, GF**

Fotodokumentace vrtu J4

Hloubka: 0 – 15,0 m p.t.
Datum fotodokumentace: 19. dubna 2016
Dokumentoval: Ing. Martina Bulgurovská



Fotodokumentace vrtu J4

POKRAČOVÁNÍ




**Brno – Bystřec, Kamechy, prodloužení tramvaje, předběžný GTP,
HG, GF**

Fotodokumentace vrtu J5

Hĺoubka: 0 – 21,4 m p.t.


Datum fotodokumentace: 2. dubna 2016

Dokumentoval: Ing. Martina Bulgurovská



Fotodokumentace vrtu J5

POKRAČOVÁNÍ




**Brno – Bystřec, Kamechy, prodloužení tramvaje, předběžný GTP,
HG, GF**

Fotodokumentace vrtu J6

Hloubka: 0 – 15,0 m p.t.

Datum fotodokumentace: 1. dubna 2016


Dokumentoval: Ing. Martina Bulgurovská



**Brno – Bystřec, Kamechy, prodloužení tramvaje, předběžný GTP,
HG, GF**

Fotodokumentace vrtu J7

Hloubka: 0 – 10,0 m p.t.
Datum fotodokumentace: 30. března 2016
Dokumentoval: Ing. Martina Bulgurovská



Fotodokumentace vrtu J7


POKRAČOVÁNÍ



**Brno – Bystřec, Kamechy, prodloužení tramvaje, předběžný GTP,
HG, GF**

Fotodokumentace vrtu HV8

Hloubka: 0 – 6,0 m p.t.
Datum fotodokumentace: 30. března 2016
Dokumentoval: Ing. Martina Bulgurovská




**Brno – Bystřec, Kamechy, prodloužení tramvaje, předběžný GTP,
HG, GF**

Fotodokumentace vrtu J9

Hloubka: 0 – 30,0 m p.t.


Datum fotodokumentace: 30. - 31. března 2016

Dokumentoval: Ing. Martina Bulgurovská



Fotodokumentace vrtu J9


POKRAČOVÁNÍ



**Brno – Bystřec, Kamechy, prodloužení tramvaje, předběžný GTP,
HG, GF**


Fotodokumentace vrtu J10

Hloubka: 0 – 25,0 m p.t.
Datum fotodokumentace: 16. března 2016
Dokumentoval: Ing. Martina Bulgurovská



Fotodokumentace vrtu J10

POKRAČOVÁNÍ




**Brno – Bystřec, Kamechy, prodloužení tramvaje, předběžný GTP,
HG, GF**

Fotodokumentace vrtu J11

Hloubka: 0 – 25,0 m p.t.


Datum fotodokumentace: 23. a 29. března 2016

Dokumentoval: Ing. Martina Bulgurovská



Fotodokumentace vrtu J11

POKRAČOVÁNÍ



Fotodokumentace vrtu J11


POKRAČOVÁNÍ



**Brno – Bystřec, Kamechy, prodloužení tramvaje, předběžný GTP,
HG, GF**

Fotodokumentace vrtu J12

Hloubka: 0 – 25,0 m p.t.
Datum fotodokumentace: 14. března 2016
Dokumentoval: Ing. Martina Bulgurovská



Fotodokumentace vrtu J12

POKRAČOVÁNÍ




**Brno – Bystřec, Kamechy, prodloužení tramvaje, předběžný GTP,
HG, GF**

Fotodokumentace vrtu HV13

Hloubka: 0 – 30,0 m p.t.


Datum fotodokumentace: 17. března 2016

Dokumentoval: Ing. Martina Bulgurovská



Fotodokumentace vrtu HV13

POKRAČOVÁNÍ



Fotodokumentace vrtu HV13


POKRAČOVÁNÍ



**Brno – Bystřec, Kamechy, prodloužení tramvaje, předběžný GTP,
HG, GF**

Fotodokumentace vrtu J14

Hloubka: 0 – 30,0 m p.t.
Datum fotodokumentace: 23. března 2016
Dokumentoval: Ing. Martina Bulgurovská



Fotodokumentace vrtu J14

POKRAČOVÁNÍ



Fotodokumentace vrtu J14


POKRAČOVÁNÍ



**Brno – Bystřec, Kamechy, prodloužení tramvaje, předběžný GTP,
HG, GF**


Fotodokumentace vrtu J15

Hloubka: 0 – 24,0 m p.t.
Datum fotodokumentace: 12. dubna 2016
Dokumentoval: Ing. Martina Bulgurovská



Fotodokumentace vrtu J15

POKRAČOVÁNÍ



Fotodokumentace vrtu J15


POKRAČOVÁNÍ



**Brno – Bystřec, Kamechy, prodloužení tramvaje, předběžný GTP,
HG, GF**

Fotodokumentace vrtu J16

Hloubka: 0 – 24,0 m p.t.
Datum fotodokumentace: 13. dubna 2016
Dokumentoval: Ing. Martina Bulgurovská



Fotodokumentace vrtu J16

POKRAČOVÁNÍ




**Brno – Bystřec, Kamechy, prodloužení tramvaje, předběžný GTP,
HG, GF**

Fotodokumentace vrtu J17

Hloubka: 0 – 15,0 m p.t.

Datum fotodokumentace: 4. dubna 2016

Dokumentoval: Ing. Martina Bulgurovská



Fotodokumentace vrtu J17


POKRAČOVÁNÍ



**Brno – Bystřec, Kamechy, prodloužení tramvaje, předběžný GTP,
HG, GF**

Fotodokumentace vrtu J17a

Hloubka: 0 – 16,0 m p.t.
Datum fotodokumentace: 18. dubna 2016
Dokumentoval: Ing. Martina Bulgurovská



Fotodokumentace vrtu J17a

POKRAČOVÁNÍ




**Brno – Bystřec, Kamechy, prodloužení tramvaje, předběžný GTP,
HG, GF**

Fotodokumentace vrtu HV18

Hloubka: 0 – 15,0 m p.t.

Datum fotodokumentace: 4. - 5. dubna 2016

Dokumentoval: Ing. Martina Bulgurovská



Fotodokumentace vrtu HV18


POKRAČOVÁNÍ



**Brno – Bystřec, Kamechy, prodloužení tramvaje, předběžný GTP,
HG, GF**

Fotodokumentace vrtu J19

Hloubka: 0 – 15,0 m p.t.
Datum fotodokumentace: 14. dubna 2016
Dokumentoval: Ing. Martina Bulgurovská



Fotodokumentace vrtu J19


POKRAČOVÁNÍ



**Brno – Bystřec, Kamechy, prodloužení tramvaje, předběžný GTP,
HG, GF**

Fotodokumentace vrtu J20

Hloubka: 0 – 10,0 m p.t.
Datum fotodokumentace: 6. dubna 2016
Dokumentoval: Ing. Martina Bulgurovská



**Brno – Bystřec, Kamechy, prodloužení tramvaje, předběžný GTP,
HG, GF**

Fotodokumentace vrtu J21

Hloubka: 0 – 12,0 m p.t.

Datum fotodokumentace: 5. dubna 2016

Dokumentoval: Ing. Martina Bulgurovská



Fotodokumentace vrtu J21

POKRAČOVÁNÍ



**Brno – Bystřice, Kamechy, prodloužení tramvaje, předběžný GTP,
HG, GF**

Fotodokumentace vrtu J22

Hloubka: 0 – 10,0 m p.t.

Datum fotodokumentace: 6. dubna 2016

Dokumentoval: Ing. Martina Bulgurovská

